

Judetul (*) PRAHOVA	Registrul de evidenta Nr. 2 din 08.02.2017 (*)
Unitatea administrativ-teritoriala (*) COMUNA BARCANESTI	

**LISTA**  
**preemptorilor in vederea exercitarii dreptului de**  
**preemptiune asupra ofertei de vanzare in ordinea**  
**rangului de preferinta**

Ca urmare a inregistrarii ofertei de vanzare depuse de **DUMITRU PETRE** in calitate de vanzator, pe baza informatiilor cuprinse in oferta de vanzare, au fost identificati urmatoarii preemptori:

1. Coproprietari ai terenului a carui oferta de vanzare a fost inregistrata

Nr. crt.	Nume si prenume persoana fizica/Denumire persoana/persoane juridica/juridice, asociatii si alte entitati fara personalitate juridica, precum si persoane juridice care nu se inregistreaza in registrul comertului	Adresa domiciliu/resedinta/sediu
-	-	-
-	-	-

Altrpar

2. Arendas al terenului a carui oferta de vanzare a fost inregistrata

Nume si prenume arendas	-
Domiciliul/sediul	-

3. Proprietari vecini ai terenului a carui oferta de vanzare-cumparare a fost inregistrata

Nume si prenume/denumire vecin	COM.BARCANESTI-DE 554/10 COM.BĂRCĂNEȘTI- DE 554/11 SOARE ALEXANDRU ȘI SOARE ADRIAN VASILE FRUSINA
--------------------------------	--

4. Statul roman, reprezentat prin Agentia Domeniilor Statului

Primar,  
Lupu Valeriu.....  
(numele si prenumele/semnatura)

L.S.

Secretar UAT,  
Savu Nicoleta.....  
(numele si prenumele/semnatura)





NOTA:  
Campurile notate cu (\*) sunt obligatoriu de completat.

Nr. 1 din 08.02 2016

ANEXA Nr. 1B la normele metodologice

OFERTA DE VÂNZARE TEREN

Subsemnatul : JUMITRU PETRE CNP 


având adresa de comunicare în: localitatea COM. BĂRCĂNEȘTI sat/str. GHIĞHIU  
nr.  Bl. - sc. - et. - ap. -, județul Prahova, codul poștal 107059 având teren agricol  
situat în extravilan, în suprafață de 577 mp. ha, la prețul de 2500 RON/MICINISUȚE lei ( i )  
(lei)<sup>2</sup>. Condițiile de vânzare sunt următoarele: în prelungire cu 823 mp  
din tarla 5 porcele 446

Date privind identificarea terenului :

Specificare	Informații privind amplasamentul terenului						Categoria de folosință <sup>3</sup> )	Obs.
	Orașul/ Comuna/ Județul (*)	Suprafața (ha) (*)	Număr cadastral (**)	Număr de carte funciară (**)	Număr tarla/lot (**)	Număr parcelă (**)		
Se completează de către vânzător	<u>BĂRCĂNEȘTI PRAHOVA</u>	<u>577</u>	<u>25693</u>	<u>25693</u> <u>25693</u>	<u>5</u>	<u>446</u>	arabil	
Verificat primărie <sup>4</sup> )	X	X	X	X	X	X	X	

Cunoscând că falsul în declarații se pedepsește conform Legii nr. 286/2009 privind Codul penal, cu modificările și completările ulterioare, declar că datele sunt reale, corecte și complete.

Vânzător/Împuternicit :

I. JUMITRU PETRE, Semnătura  Data 08.02 2016

(Numele și prenumele în clar)