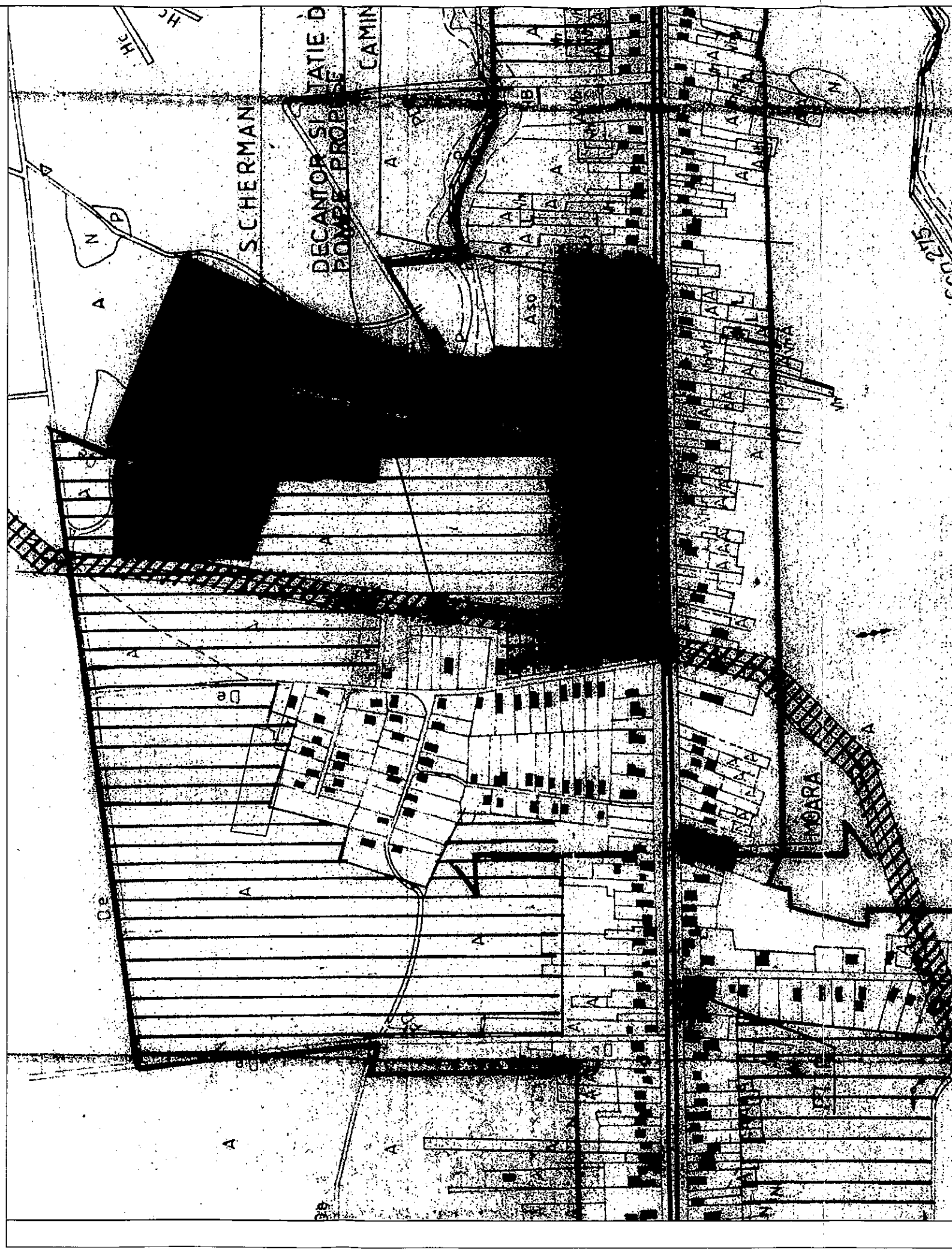



A1 PUZ-Ridicare restrictie de construire si schimbare destinatie teren din zona de locuinte si functiuni complementare in zona mixta locuinte si institutii si servicii pentru amplasare centru ingrijire caini(Sst=5647,2mp)




LEGENDA

- LIMITE
- LIMITA TERITORIULUI ADMINISTRATIV
- LIMITA TERITORIULUI INTRAVILAN PROPUS
- ZONIFICARE FUNCTIONALA
- ZONA CENTRALA SI ALTE ZONE CU FUNCTII COMPLEXE DE INTERES PUBLIC
- ZONA DE LOCUINTE SI FUNCTII COMPLEMENTARE
- ZONA UNITATI INDUSTRIALE/UNITATI ASFOALE
- ZONA DE PARCURI/RECREERE, TURISM SI SPORT
- ZONA GOSPODARIE COMUNALA/CIMTIRE
- ZONA CONSTRUCII SI AVENAJARI RUTIERE
- DRUMURI NATIONALE
- DRUMURI JUDETENE
- DRUMURI COMUNALE
- STRAZI PRINCIPALE
- STRAZI REGIONALE MAJORE
- STRAZI PERIFERICE SI ZONE SI/STABILIMENTE
- CESTURI
- PISCINE SAU SPA
- INSTALATII
- ZONE PROTECTE CALE FERATA
- ZONE PROTEJANTE PE BAZA NORMELOR SANITARE
- PERCEPIILE DE PROTECTIE

AMPLASAMENT STUDIAT

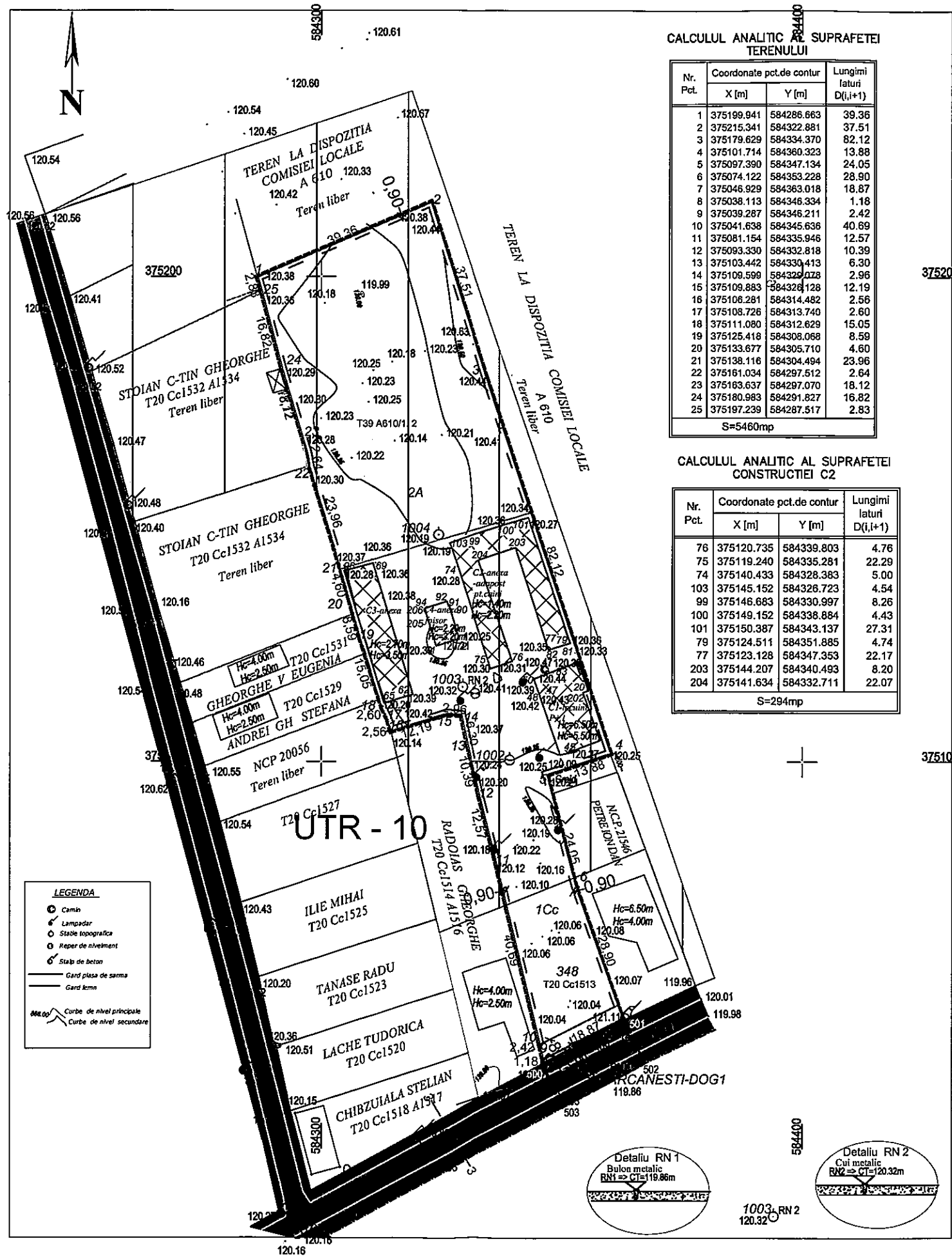


CONSILIUL JI
PRAHOVA
 ANEXA
 LA
 AVIZUL UNIC
 PRAHOVA
 Nr. 2143 din 24.07.2014
 Arhitect se



SPECIFICAȚIE	NUME	B.I.A. ADRIANA CONSTANTIN PLOIEȘTI, str. Zefirluii, nr.21			Beneficiar:	IONESCU ANDREI			Proiect nr. 40 /2013
	ȘEF PROIECT	SEMNĂTURA	[Signature]		PUZ-Ridicare restrictie de construire si schimbare destinatie teren (S=5460mp) din zona de locuinte si functiuni complementare in zona mixta locuinte si institutii si servicii pentru amplasare centru ingrijire caini si amenajare acces (Sst=5647,2mp) - Județul Prahova, comuna Barcanesti, sat Romanesti				Faza: PUZ
	PROIECTAT	NUME	Ath. Adriana Constantin		Scara: 1: 5000	INCADRAREA IN ZONA			Planșa nr.A1
	DESEMAT	NUME	Ath. Adriana Constantin		Data: 06.2014				

PLAN TOPOGRAFIC
Scara 1:1000



CALCULUL ANALITIC AL SUPRAFETEI TERENULUI

Nr. Pct.	Coordonate pct.de contur		Lungimi laturi D(i,i+1)
	X [m]	Y [m]	
1	375199.941	584286.663	39.36
2	375215.341	584322.881	37.51
3	375179.629	584334.370	82.12
4	375101.714	584360.323	13.88
5	375097.390	584347.134	24.05
6	375074.122	584353.228	28.90
7	375046.929	584363.018	18.87
8	375038.113	584346.334	1.18
9	375039.287	584346.211	2.42
10	375041.638	584345.636	40.69
11	375081.154	584335.946	12.57
12	375093.330	584332.818	10.39
13	375103.442	584330.413	6.30
14	375109.599	584329.028	2.96
15	375109.883	584328.128	12.19
16	375106.281	584314.482	2.56
17	375108.726	584313.740	2.60
18	375111.080	584312.629	15.05
19	375125.418	584308.068	8.59
20	375133.677	584305.710	4.60
21	375138.116	584304.494	23.96
22	375161.034	584297.512	2.64
23	375163.637	584297.070	18.12
24	375180.983	584291.827	16.82
25	375197.239	584287.517	2.83

S=5460mp

CALCULUL ANALITIC AL SUPRAFETEI CONSTRUCTIEI C2

Nr. Pct.	Coordonate pct.de contur		Lungimi laturi D(i,i+1)
	X [m]	Y [m]	
76	375120.735	584339.803	4.76
75	375119.240	584335.281	22.29
74	375140.433	584328.383	5.00
103	375145.152	584326.723	4.54
99	375146.663	584330.997	8.26
100	375149.152	584338.884	4.43
101	375150.387	584343.137	27.31
79	375124.511	584351.885	4.74
77	375123.128	584347.353	22.17
203	375144.207	584340.493	8.20
204	375141.634	584332.711	22.07

S=294mp

CALCULUL ANALITIC AL SUPRAFETEI CONSTRUCTIEI C3

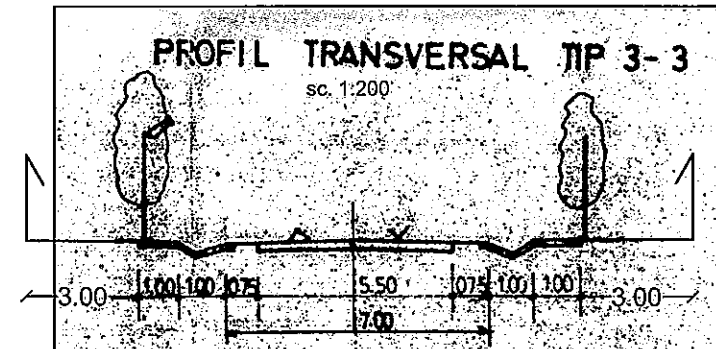
Nr. Pct.	Coordonate pct.de contur		Lungimi laturi D(i,i+1)
	X [m]	Y [m]	
62	375113.900	584319.035	6.28
65	375112.078	584313.024	28.53
96	375139.374	584304.718	6.21
69	375140.953	584310.729	28.30

S=177mp

CALCULUL ANALITIC AL SUPRAFETEI CONSTRUCTIEI C4

Nr. Pct.	Coordonate pct.de contur		Lungimi laturi D(i,i+1)
	X [m]	Y [m]	
72	375125.406	584328.605	4.99
71	375123.885	584323.856	7.11
205	375130.673	584321.729	0.11
206	375130.707	584321.834	0.96
94	375131.615	584321.523	4.82
92	375133.098	584326.112	0.96
91	375132.190	584326.420	0.16
90	375132.226	584326.577	7.12

S=41mp



Suprafata studiata drum De 1511

Nr. Pct.	Coordonate pct.de contur		Lungimi laturi D(i,i+1)
	X [m]	Y [m]	
500	375038.113	584346.334	18.87
501	375046.929	584363.018	9.95
502	375037.939	584367.271	18.90
503	375029.152	584350.535	9.90

S = 187.20mp

CALCULUL ANALITIC AL SUPRAFETEI CONSTRUCTIEI C1

Nr. Pct.	Coordonate pct.de contur		Lungimi laturi D(i,i+1)
	X [m]	Y [m]	
200	375104.476	584358.039	7.40
45	375101.805	584351.133	13.10
47	375114.154	584346.762	1.38
48	375113.717	584345.458	3.57
50	375117.104	584344.314	4.94
83	375118.885	584348.920	2.17
82	375120.929	584348.191	4.92
81	375122.463	584352.870	8.26
201	375114.686	584355.646	1.15
202	375114.328	584354.552	10.45

S=146mp

Judetul PRAHOVA

Teritoriu adm.: **BARCANESTI** - Intravilan

Adresa imobil: Com. Barcanesti, sat Romanesti, nr.348, T20, Cc 1513, T39, A 610/1, A 610/2, -INTRAVILAN

Proprietar: **IONESCU ANDREI** si **IONESCU FLORICA GEORGETA**

cu domiciliul in mun. Ploiesti, str. I.V.Miciurin ,nr.3

Nota:

Imobilul are numarul cadastral 23297, inregistrat in Cartea Funciara nr. 23297 a UAT **BARCANESTI**, S teren masurata = 5460 mp, din care:

-S teren Cc = 2840 mp;

-S teren F = 2620 mp;

S teren acte = 5507 mp

CALCULUL ANALITIC AL SUPRAFETEI CONSTRUCTIEI C3

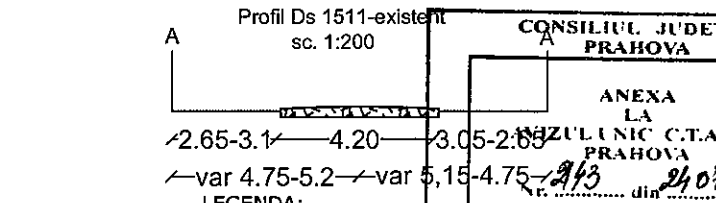
Nr. Pct.	Coordonate pct.de contur		Lungimi laturi D(i,i+1)
	X [m]	Y [m]	
62	375113.900	584319.035	6.28
65	375112.078	584313.024	28.53
96	375139.374	584304.718	6.21
69	375140.953	584310.729	28.30

S=177mp

CALCULUL ANALITIC AL SUPRAFETEI CONSTRUCTIEI C4

Nr. Pct.	Coordonate pct.de contur		Lungimi laturi D(i,i+1)
	X [m]	Y [m]	
72	375125.406	584328.605	4.99
71	375123.885	584323.856	7.11
205	375130.673	584321.729	0.11
206	375130.707	584321.834	0.96
94	375131.615	584321.523	4.82
92	375133.098	584326.112	0.96
91	375132.190	584326.420	0.16
90	375132.226	584326.577	7.12

S=41mp



- LEGENDA:
- ZONA STUDIU
 - PROPRIETATE BENEFICIAR
 - ZONA -LOCUINTE SI FUNCTIUNI COMPLEMENTARE
 - CAI DE COMUNICATII- INTRAVILAN
 - ALINIAMENT
 - REGIM DE ALINIERE EDIFICABIL
 - RESTRICTII:
 - RESTRICTIE DE CONSTRUIRE PANA LA INTOCMIRE PUD/PUZ

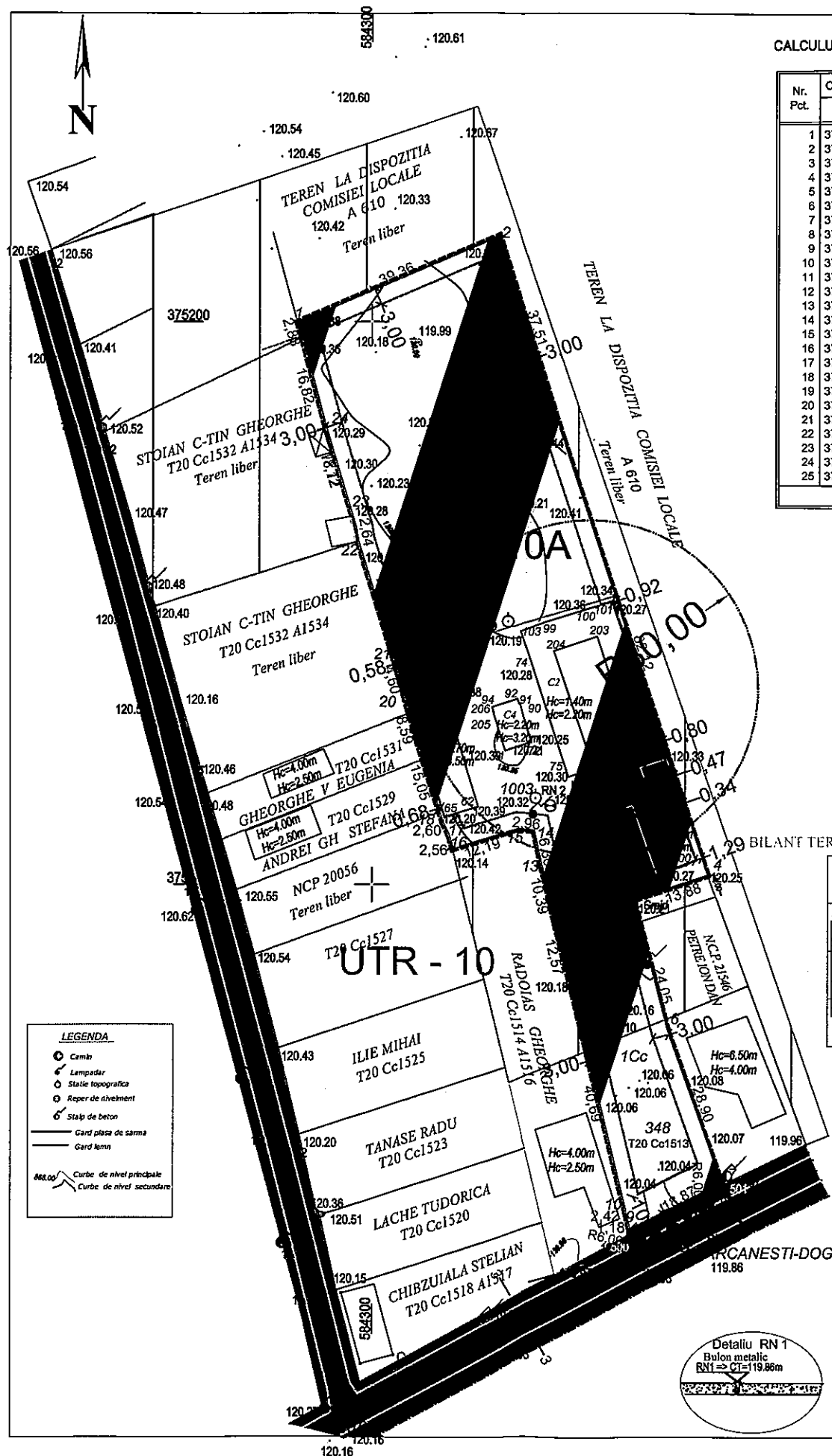
- CLADIRI
- STARE BUNA
 - MEDIOGRA
 - REA
 - STRUCTURA DURABILA
 - SEMIDURABILA
 - NEDURABILA

UTR - 10
Rh-max=P+2



B.I.A. ADRIANA CONSTANTIN PLOIESTI, str. Zefirului, nr.21				Beneficiar: IONESCU ANDREI	Proiect nr. 40/2013
SPECIFICATIE	NUME	Semnatura	Scara 1:1000	PUZ-Ridicarea restrictiei de construire si schimbare destinatie teren din zona de locuinte si functiuni complementare in zona mixta locuinte si instituti si servicii pentru amplasare centru ingrijire caini (S=5647,2mp) Jud.Prahova, comuna Barcanesti, sat Romanesti	Faza: PUZ
SEF PROIECT	Arh. Adriana Constantin	<i>Adriana Constantin</i>			
PROIECTAT	Arh. Adriana Constantin	<i>Adriana Constantin</i>	Data 06.2014	SITUATIA EXISTENTA	Plansa nr. A.2
DESENAT	Arh. Adriana Constantin	<i>Adriana Constantin</i>			

PLAN TOPOGRAFIC
Scara 1:1000



CALCULUL ANALITIC AL SUPRAFETEI TERENULUI

Nr. Pct.	Coordonate pct.de contur		Lungimi laturi D(j,j+1)
	X [m]	Y [m]	
1	375199.941	584286.863	39.36
2	375215.341	584322.881	37.51
3	375179.629	584334.370	82.12
4	375101.714	584360.323	13.88
5	375097.390	584347.134	24.05
6	375074.122	584353.228	28.90
7	375046.929	584363.018	18.87
8	375038.113	584346.334	1.18
9	375039.287	584346.211	2.42
10	375041.638	584346.636	40.69
11	375081.154	584335.946	12.57
12	375083.330	584332.818	10.39
13	375103.442	584330.413	6.30
14	375109.599	584322.078	2.96
15	375109.883	584326.128	12.19
16	375106.281	584314.482	2.56
17	375108.726	584313.740	2.60
18	375111.080	584312.629	15.05
19	375125.418	584308.068	8.59
20	375133.677	584305.710	4.60
21	375138.116	584304.494	23.96
22	375161.034	584297.512	2.64
23	375163.637	584297.070	18.12
24	375180.983	584291.827	16.82
25	375197.239	584287.517	2.83

S=5460mp

BILANT TEREN PROPRIETATEA BENEFICIARULUI

ZONA FUNCTIONALA	S(mp)	%
ZONA LOCUINTE SI INSTITUTII SI SERVICII	5450,185	99,82
ZONA CAI DE COMUNICATII	9,815	0,18
TOTAL	5460	100

BILANT ZONA STUDIU

ZONA FUNCTIONALA	S(mp)	%
ZONA LOCUINTE SI INSTITUTII SI SERVICII	5450,185	96,51
ZONA CAI DE COMUNICATII	197,015	3,49
TOTAL	5647,2	100

Judetul PRAHOVA

Teritoriul adm.: **BARCANESTI** - Intravilan

Adresa imobil: Com. Barcanesti, sat Romanesti, nr.348, T20, Cc 1513, T39, A 610/1, A 610/2, -INTRAVILAN

Proprietar: **IONESCU ANDREI** si **IONESCU FLORICA GEORGETA**

cu domiciliul in mun. Ploiesti, str. I.V.Micuirin, nr.3

Nota:

Imobilul are numarul cadastral 23297, inregistrat in Cartea Funciara nr. 23297 a UAT **BARCANESTI**,

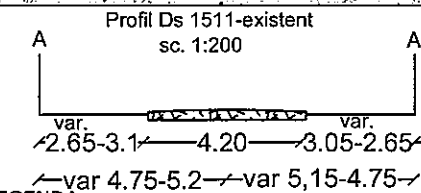
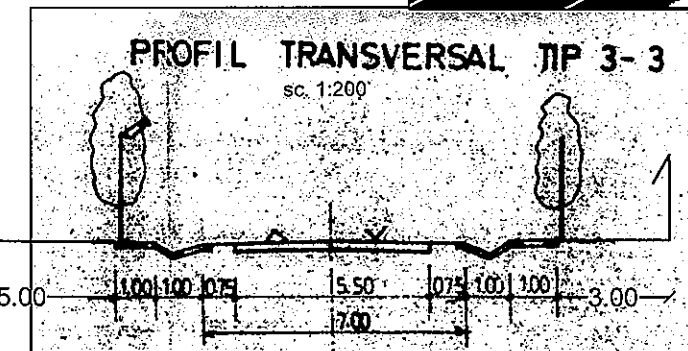
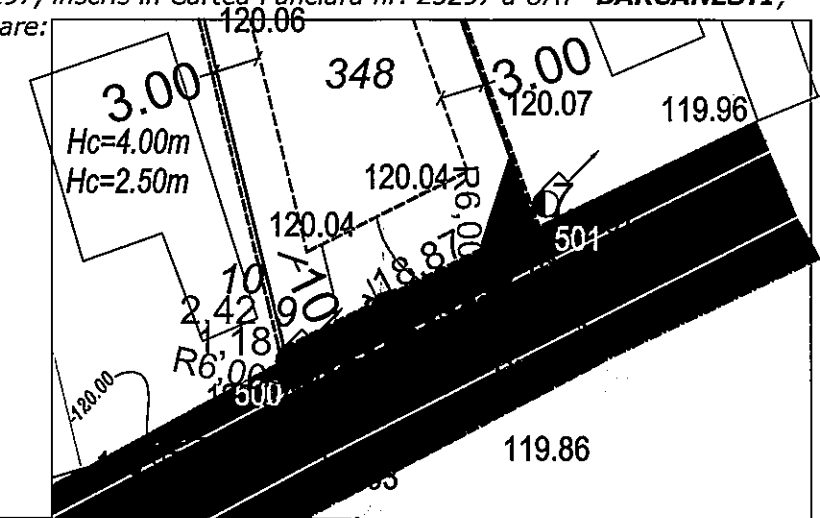
S teren masurata = 5460 mp, din care:

-S teren Cc = 2840 mp;

-S teren F = 2620 mp;

S teren acte = 5507 mp

DETALIU 1:500-ZONA Ds1511



- LEGENDA:
- ZONA STUDIU
 - PROPRIETATE BENEFICIAR
 - ZONA MIXTA LOCUINTE SI INSTITUTII SI SERVICII
 - ZONA -LOCUINTE SI FUNCTIUNI COMPLEMENTARE
 - CAI DE COMUNICATII- INTRAVILAN
 - ALINIAMENT
 - REGIM DE ALINIERE
 - EDIFICABIL
 - RESTRICTII:
 - RESTRICTIE DE CONSTRUIRE PANA LA INTOCMIRE PUD/PUZ
 - ZONA PROTECTIE SANITARA-30m

CONSILIUL JUDETEAN PRAHOVA

ANEXA LA AVIZUL UNIC (I.A.T.U. PRAHOVA)

Nr. 243 din 24.07.2014

Arhitect sef. *Jatave*

UTR - 10-existent
Rh-max=P+2

UTR 10A-propus
POT-max=30%
CUT-max=0,6
Rh-max=P+2
Hmax=11m

ARHITECTURA

ADRIANA CONSTANTIN

Nr. 7

REGISTRUL ARHITECTILOR DIN ROMANIA

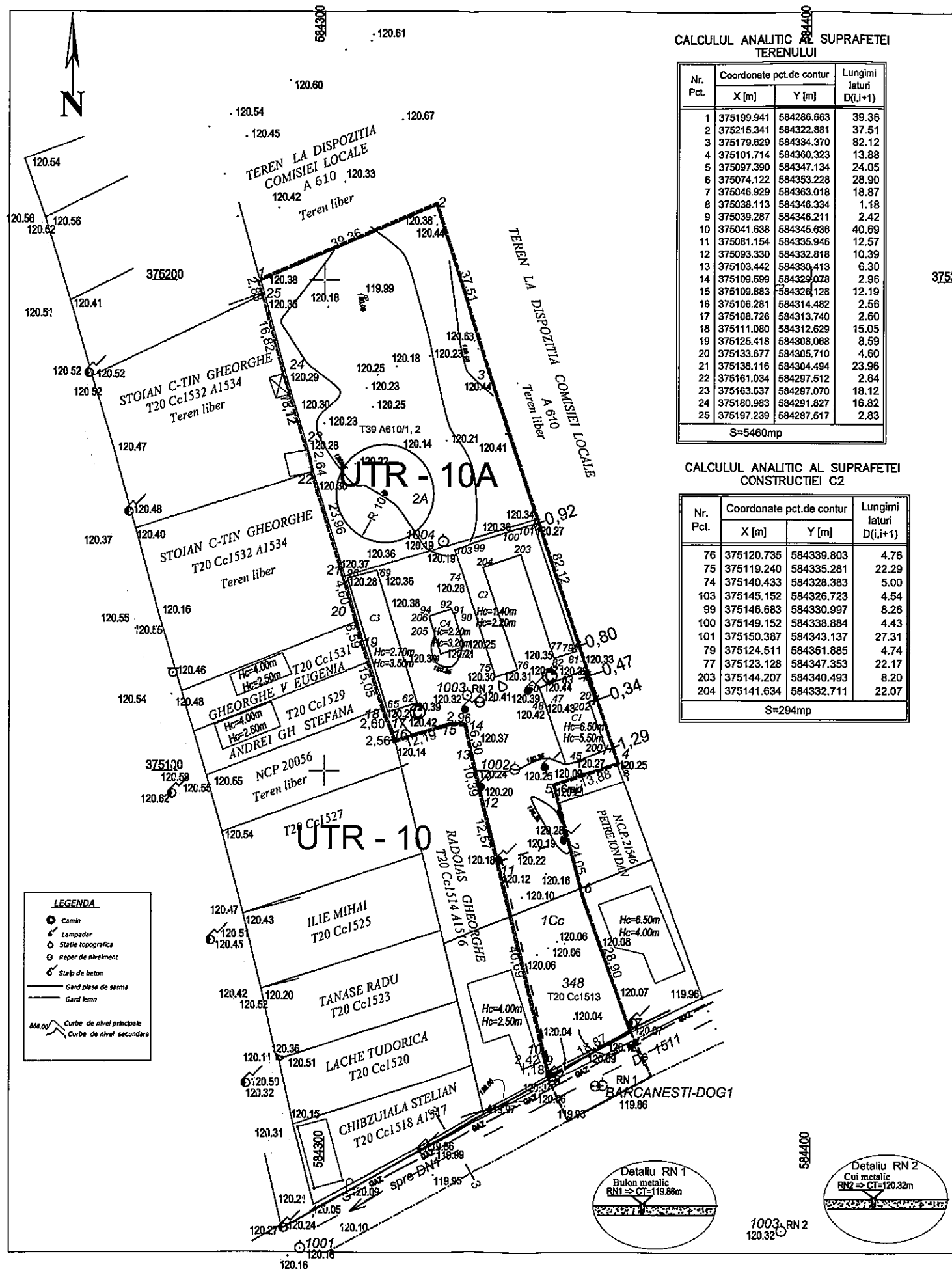
RUR

Adriana M. CONSTANTIN

arhitect DE

B.I.A. ADRIANA CONSTANTIN				Beneficiar:	
PLOIESTI, str. Zefirului, nr.21				IONESCU ANDREI	
PROIECTAT	Arh. Adriana Constantin	Semnatura	Scara 1:1000	PUZ-Ridicarea restrictiei de construire si schimbare destinatie teren din zona de locuinte si functii complementare in zona mixta locuinte si institutii si servicii pentru amplasare centru ingrijire caini (Sst=5647,2mp) Jud. Prahova, comuna Barcanesti, sat Romanesti	Proiect nr. 40/2013
DESENAT	Arh. Adriana Constantin	Data 06.2014	REGLEMENTARI URBANISTICE	Faza: PUZ	Plansa nr. A 3

PLAN TOPOGRAFIC
Scara 1:1000



CALCULUL ANALITIC AL SUPRAFETEI TERENULUI

Nr. Pct.	Coordonate pct.de contur		Lungimi laturi D(i,j+1)
	X [m]	Y [m]	
1	375199.941	584286.663	39.36
2	375215.341	584322.881	37.51
3	375179.629	584334.370	82.12
4	375101.714	584360.323	13.88
5	375097.390	584347.134	24.05
6	375074.122	584353.228	28.90
7	375046.929	584363.018	18.87
8	375038.113	584346.334	1.18
9	375039.287	584346.211	2.42
10	375041.638	584345.636	40.69
11	375081.154	584335.946	12.57
12	375093.330	584332.818	10.39
13	375103.442	584330.413	6.30
14	375109.599	584322.078	2.96
15	375109.883	584326.128	12.19
16	375106.281	584314.482	2.56
17	375108.726	584313.740	2.60
18	375111.080	584312.629	15.05
19	375125.418	584308.068	8.59
20	375133.677	584305.710	4.60
21	375138.116	584304.494	23.96
22	375161.034	584297.512	2.64
23	375163.637	584297.070	18.12
24	375180.983	584291.827	16.82
25	375197.239	584287.517	2.83

S=5460mp

CALCULUL ANALITIC AL SUPRAFETEI CONSTRUCTIEI C2

Nr. Pct.	Coordonate pct.de contur		Lungimi laturi D(i,j+1)
	X [m]	Y [m]	
76	375120.735	584339.803	4.76
75	375119.240	584335.281	22.29
74	375140.433	584328.383	5.00
103	375145.152	584326.723	4.54
99	375146.683	584330.997	8.26
100	375149.152	584338.884	4.43
101	375150.387	584343.137	27.31
79	375124.511	584351.885	4.74
77	375123.128	584347.353	22.17
203	375144.207	584340.493	8.20
204	375141.634	584332.711	22.07

S=294mp

Judetul PRAHOVA
Teritoriul adm.: **BARCANESTI** - Intravilan
Adresa imobil: Com. Barcanesti, sat Romanesti, nr.348, T20, Cc 1513, T39, A 610/1, A 610/2, -INTRAVILAN
Proprietar: **IONESCU ANDREI** si **IONESCU FLORICA GEORGETA**
cu domiciliul in mun. Ploiesti, str. I.V.Micurin, nr.3

Nota:
Imobilul are numarul cadastral 23297, inscris in Cartea Funciara nr. 23297 a UAT **BARCANESTI**, S teren masurata = 5460 mp, din care:
-S teren Cc = 2840 mp;
-S teren F = 2620 mp;
S teren acte = 5507 mp

CALCULUL ANALITIC AL SUPRAFETEI CONSTRUCTIEI C1

Nr. Pct.	Coordonate pct.de contur		Lungimi laturi D(i,j+1)
	X [m]	Y [m]	
200	375104.476	584358.039	7.40
45	375101.805	584351.133	13.10
47	375114.154	584346.762	1.38
48	375113.717	584345.458	3.57
50	375117.104	584344.314	4.94
83	375118.885	584348.920	2.17
82	375120.929	584348.191	4.92
81	375122.463	584352.870	8.26
201	375114.686	584355.646	1.15
202	375114.328	584354.552	10.45

S=146mp

CALCULUL ANALITIC AL SUPRAFETEI CONSTRUCTIEI C4

Nr. Pct.	Coordonate pct.de contur		Lungimi laturi D(i,j+1)
	X [m]	Y [m]	
72	375125.406	584328.605	4.99
71	375123.885	584323.856	7.11
205	375130.673	584321.729	0.11
206	375130.707	584321.834	0.96
94	375131.615	584321.523	4.82
92	375133.098	584326.112	0.96
91	375132.190	584326.420	0.16
90	375132.226	584326.577	7.12

S=41mp

CALCULUL ANALITIC AL SUPRAFETEI CONSTRUCTIEI C3

Nr. Pct.	Coordonate pct.de contur		Lungimi laturi D(i,j+1)
	X [m]	Y [m]	
62	375113.900	584319.035	6.28
65	375112.076	584313.024	28.53
96	375139.374	584304.718	6.21
69	375140.953	584310.729	28.30

S=177mp

CONSILIUL JUDETEAN PRAHOVA
ANEXA LA AVIZUL UNIC AL CONSILIULUI JUDETEAN PRAHOVA
Nr. 243 din 24.07.2014
Arhitect sef.

Stavru

- LEGENDA:
- ZONA STUDIU
 - PROPRIETATE BENEFICIAR
 - ALINIAMENT PROPU
 - RETELE EXISTENTE:
 - LEA 0,4KV
 - RETEA GAZE PRESIUNE REDUSA
 - BRANSAMENT ENERGIE ELECTRICA
 - FOSA SEPTICA VIDANJABILA
 - RETELE PROPUSE:
 - BRANSAMENT GAZE NATURALE
 - PUT FORAT
 - RESTRICTII:
 - ZONA DE PROTECTIE SANITARA PUT FORAT

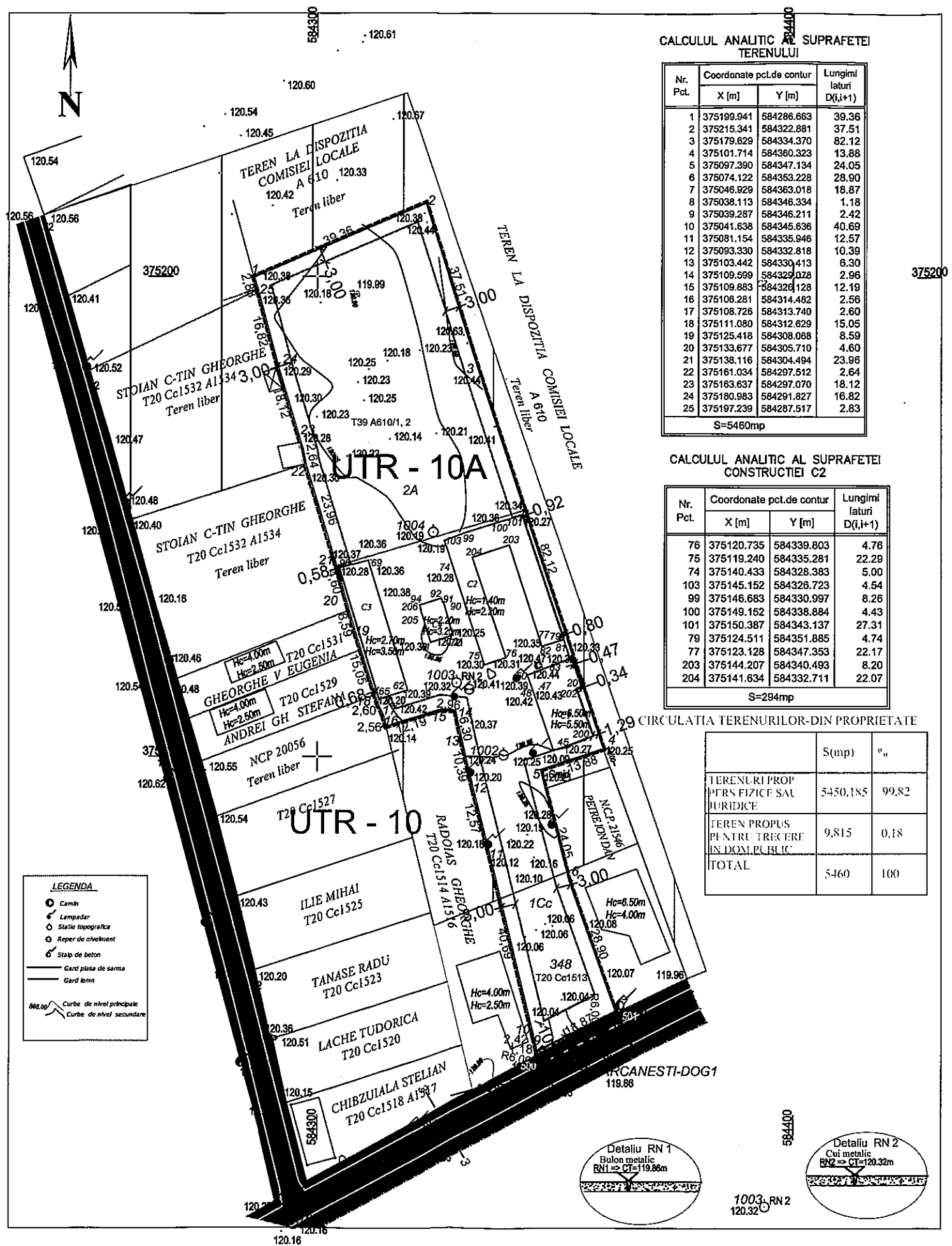
UTR - 10-existent
Rh-max=P+2
UTR 10A-propus
POT-max=30%
CUT-max=0,6
Rh-max=P+2
Hmax=11m

INDIVIDUAL DE ARHITECTURA
ADRIANA CONSTANTIN
Nr. 7

REGISTRUL ORGANISTILOR DIN ROMANIA
RUR
Adriana M. CONSTANTIN
arhitect
DE

B.I.A. ADRIANA CONSTANTIN PLOIESTI, str. Zefirului, nr.21			Beneficiar: IONESCU ANDREI		Proiect nr. 40/2013
SPECIFICAȚIE	NUME	Semnătură	Scara 1:1000	PUZ-Ridicarea restricției de construire și schimbarea destinației teren din zona de locuințe și funcțiuni complementare în zona mixtă locuințe și servicii pentru amplasare centru îngrijire căini (Sst=5647,2mp) jud.Prahova, comuna Barcanesti, sat Romanesti	
ȘEF PROIECT	Arh. Adriana Constantin	<i>Adriana Constantin</i>	Data 06.2014	Faza: PUZ	
PROIECTAT	Arh. Adriana Constantin	<i>Adriana Constantin</i>		REGLEMENTARI EDILITARE	
DESENAT	Arh. Adriana Constantin	<i>Adriana Constantin</i>		Plansa nr. A 4	

PLAN TOPOGRAFIC
Scara 1:1000



CALCULUL ANALITIC AL SUPRAFETEI TERENULUI

Nr. Pct.	Coordonate pct.de contur		Lungimi laturi D(i,i+1)
	X [m]	Y [m]	
1	375199.941	584286.663	39.36
2	375215.341	584322.881	37.51
3	375179.629	584334.370	82.12
4	375101.714	584360.323	13.88
5	375097.390	584347.134	24.05
6	375074.122	584353.228	28.90
7	375046.929	584363.018	18.87
8	375038.113	584346.334	1.18
9	375039.287	584346.211	2.42
10	375041.638	584345.636	40.69
11	375081.154	584335.946	12.57
12	375093.330	584332.818	10.39
13	375103.442	584330.413	6.30
14	375109.599	584329.028	2.96
15	375109.883	584329.128	12.19
16	375108.281	584314.482	2.56
17	375108.726	584313.740	2.60
18	375111.080	584312.629	15.05
19	375125.418	584308.068	8.59
20	375133.677	584305.710	4.60
21	375138.116	584304.494	23.96
22	375161.034	584297.512	2.64
23	375163.637	584297.070	18.12
24	375180.983	584291.827	16.82
25	375197.239	584287.517	2.83

S=5460mp

CALCULUL ANALITIC AL SUPRAFETEI CONSTRUCTIEI C2

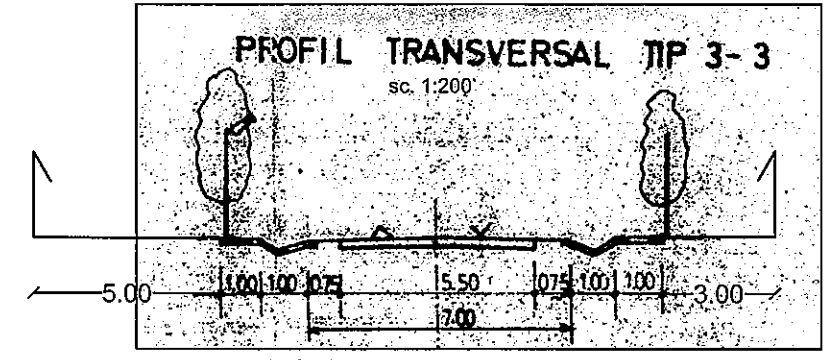
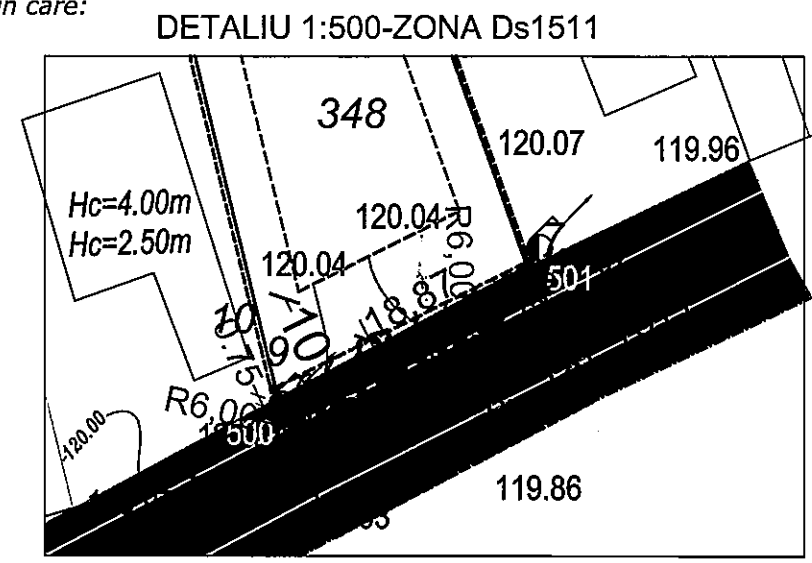
Nr. Pct.	Coordonate pct.de contur		Lungimi laturi D(i,i+1)
	X [m]	Y [m]	
76	375120.735	584339.803	4.78
75	375119.240	584335.281	22.29
74	375140.433	584328.383	5.00
103	375145.152	584328.723	4.54
99	375146.683	584330.997	8.26
100	375149.152	584338.884	4.43
101	375150.387	584343.137	27.31
79	375124.511	584351.885	4.74
77	375123.128	584347.353	22.17
203	375144.207	584340.493	8.20
204	375141.634	584332.711	22.07

S=294mp

	S(mp)	%
TERENURI PROPRIETATE BENEFICIAR	5450,185	99,82
TEREN PROPUS PENTRU TRECERE IN DOM.PUBLIC	9,815	0,18
TOTAL	5460	100

Judetul PRAHOVA
Teritoriul adm.: **BARCANESTI** - Intravilan
Adresa imobil: Com. Barcanesti, sat Romanesti, nr.348, T20, Cc 1513, T39, A 610/1, A 610/2, -INTRAVILAN
Proprietar: **IONESCU ANDREI** si **IONESCU FLORICA GEORGETA**
cu domiciliul in mun. Ploiesti, str. I.V.Miciurin, nr.3

Nota:
Imobilul are numarul cadastral 23297, inregistrat in Cartea Funciara nr. 23297 a UAT **BARCANESTI**,
S teren masurata = 5460 mp, din care:
-S teren Cc = 2840 mp;
-S teren F = 2620 mp;
S teren acte = 5507 mp



- LEGENDA:
- ZONA STUDIU
 - PROPRIETATE BENEFICIAR
 - DOMENIU PUBLIC AL COM.BARCANESTI
 - PROPRIETATE PRIVATA A PERSOANELOR FIZICE SAU JURIDICE
 - ALINIAMENT
 - REGIM DE ALINIERE
 - EDIFICABIL
 - RESTRICTIE DE CONSTRUIRE PANA LA INTOGMITRE PUD/PUZ
 - TERENURI PROPUSE PENTRU TRECERE IN DOMENIUL PUBLIC

CONSILIUL JUDICIAL PRAHOVA
ANEXA LA AVIZUL UNIC CT.A.U. PRAHOVA
nr. 2143 din 24.07.2014
Arhitect sef. *Platacea*

UTR - 10-existent
Rh-max=P+2

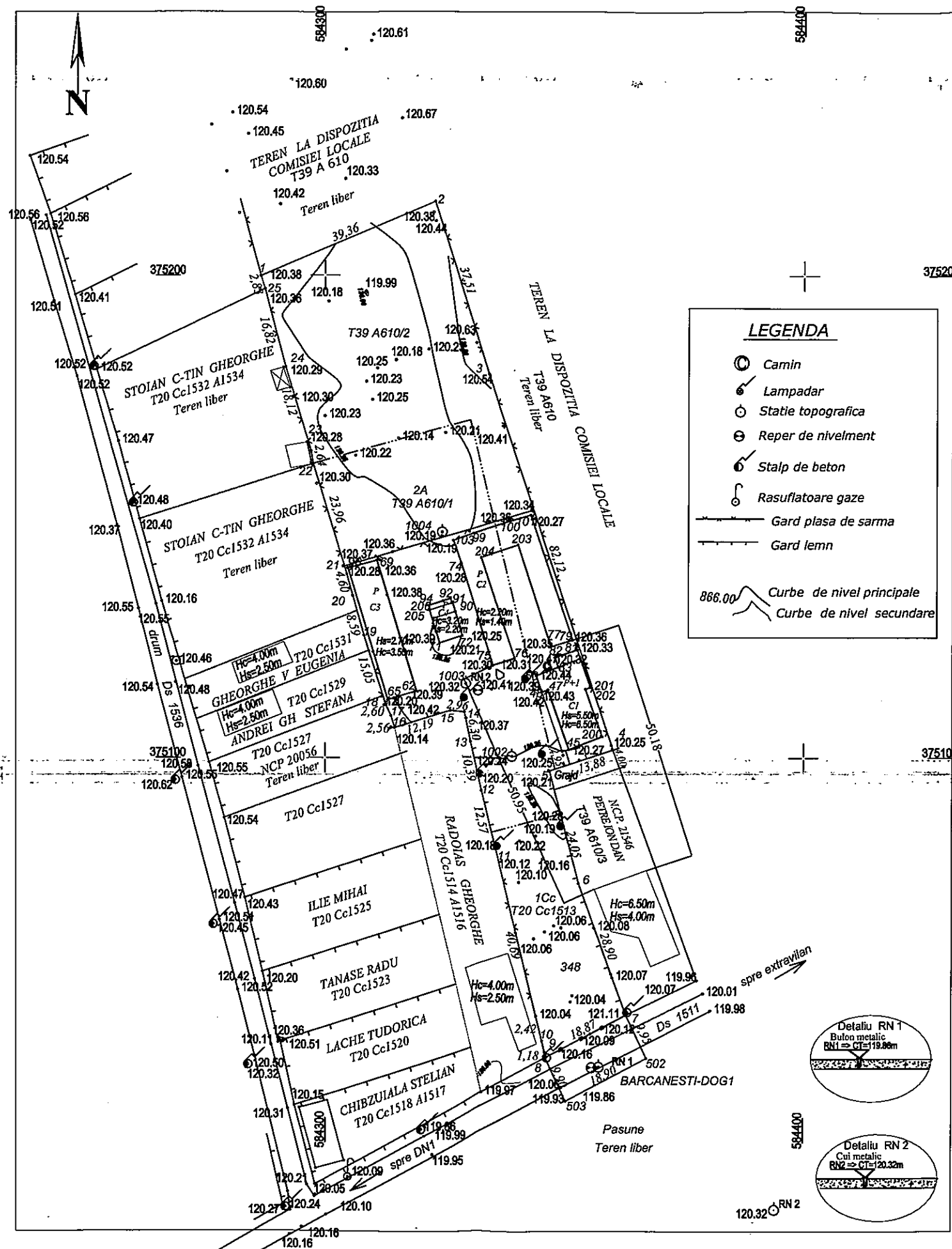
UTR 10A-propus
POT-max=30%
CUT-max=0,6
Rh-max=P
Hmax=4m

REGISTRUL INDIVIDUAL DE ARHITECTURA
ADRIANA CONSTANTIN
Nr 7

REGISTRUL SPECIALISTE CU DREPT DE SEMNATURA
RUR
Adriana M. CONSTANTIN
arhitect
DE

B.I.A.ADRIANA CONSTANTIN PLOIESTI, str.Zefirului, nr.21			Beneficiar: IONESCU ANDREI		Proiect nr. 40/2013
SPECIFICAȚIE	NUME	Semnătură	Scara 1:1000	PUZ-Ridicarea restricției de construire și schimbarea destinației teren din zona de locuințe în funcțiuni complementare în zona mixta locuințe și instituiți și servicii pentru amplasare centru îngrijire calini (Sst=5647,2mp) Jud.Prahova, comuna Barcanesti, sat Romanesti	
ȘEF PROIECT	Arh.Adriana Constantin	<i>Adriana Constantin</i>	Data 06.2014	PROPRIETATEA ASUPRA TERENURILOR	Faza: PUZ
PROIECTAT	Arh.Adriana Constantin	<i>Adriana Constantin</i>			Plansa nr. A 5
DESENAT	Arh.Adriana Constantin	<i>Adriana Constantin</i>			

PLAN TOPOGRAFIC
Scara 1:1000



LEGENDA

- Camin
- Lampadar
- Statie topografica
- Reper de nivelment
- Stalp de beton
- Rasuflatoare gaze
- Gard plasa de sarma
- Gard lemn
- Curbe de nivel principale
- Curbe de nivel secundare

Judetul PRAHOVA
Teritoriul adm.: **BARCANESTI** - Intravilan
Adresa imobil: Com. Barcanesti, sat Romanesti, nr.348, T20, Cc 1513, T39, A 610/1, A 610/2 si Ds1511 -INTRAVILAN
Proprietari: **IONESCU ANDREI** si **IONESCU FLORICA GEORGETA** -nr. cad. 23297
cu domiciliul in mun. Ploiesti, str. I.V.Micuriin, nr.3
COMUNA BARCANESTI - domeniu public

Nota:
Imobilul are numarul cadastral 23297, inregistrat in Cartea Funciara nr. 23297 a UAT **BARCANESTI**,
S teren masurata = 5460 mp, din care:
-S teren Cc = 2840 mp;
-S teren A = 2620 mp;
S teren acte = 5507 mp

S drum Ds1511 = 187.20mp
Total suprafata studiata = 5647.20 mp

CALCULUL ANALITIC AL SUPRAFETEI TERENULUI cu nr. cad. 23297

Nr. Pct.	Coordonate pct.de contur	Lungimi laturi D(i,i+1)	
	X [m]	Y [m]	
1	375199.941	584286.663	39.36
2	375215.341	584322.881	37.51
3	375179.629	584334.370	82.12
4	375101.714	584360.323	13.88
5	375097.390	584347.134	24.05
6	375074.122	584353.228	28.90
7	375046.929	584363.018	18.87
8	375038.113	584346.334	1.18
9	375039.287	584346.211	2.42
10	375041.638	584345.636	40.69
11	375081.154	584335.946	12.57
12	375093.330	584332.818	10.39
13	375103.442	584330.413	6.30
14	375109.699	584329.078	2.96
15	375109.883	584326.128	12.19
16	375106.281	584314.482	2.56
17	375108.726	584313.740	2.60
18	375111.080	584312.629	15.05
19	375125.418	584308.668	8.59
20	375133.677	584305.710	4.60
21	375138.116	584304.494	23.96
22	375161.034	584297.512	2.64
23	375163.637	584297.070	18.12
24	375180.983	584291.827	16.82
25	375197.239	584287.517	2.83
S=5460mp			

CALCULUL ANALITIC AL SUPRAFETEI CONSTRUCTIEI C1 Locuinta

Nr. Pct.	Coordonate pct.de contur	Lungimi laturi D(i,i+1)	
	X [m]	Y [m]	
200	375104.476	584358.039	7.40
45	375101.805	584351.133	13.10
47	375114.154	584346.762	1.38
48	375113.717	584345.458	3.57
50	375117.104	584344.314	4.94
83	375118.885	584348.920	2.17
82	375120.929	584348.191	4.92
81	375122.463	584352.870	8.26
201	375114.686	584355.646	1.15
202	375114.328	584354.552	10.45
S=146mp			

CALCULUL ANALITIC AL SUPRAFETEI CONSTRUCTIEI C2 Anexa, adapost pentru cai

Nr. Pct.	Coordonate pct.de contur	Lungimi laturi D(i,i+1)	
	X [m]	Y [m]	
76	375120.735	584339.803	4.76
75	375119.240	584335.281	22.29
74	375140.433	584328.383	5.00
103	375145.152	584326.723	4.54
99	375146.683	584330.997	8.26
100	375149.152	584338.884	4.43
101	375150.387	584343.137	27.31
79	375124.511	584351.885	4.74
77	375123.128	584347.353	22.17
203	375144.207	584340.493	8.20
204	375141.634	584332.711	22.07
S=294mp			

CALCULUL ANALITIC AL SUPRAFETEI CONSTRUCTIEI C3 Anexa

Nr. Pct.	Coordonate pct.de contur	Lungimi laturi D(i,i+1)	
	X [m]	Y [m]	
62	375113.900	584319.035	6.28
65	375112.076	584313.024	28.53
96	375139.374	584304.718	6.21
69	375140.953	584310.729	28.30
S=177mp			

CALCULUL ANALITIC AL SUPRAFETEI CONSTRUCTIEI C4 Anexa, foisor

Nr. Pct.	Coordonate pct.de contur	Lungimi laturi D(i,i+1)	
	X [m]	Y [m]	
72	375125.406	584328.605	4.99
71	375123.885	584323.856	7.11
205	375130.673	584321.729	0.11
206	375130.707	584321.834	0.96
94	375131.615	584321.523	4.82
92	375133.098	584326.112	0.96
91	375132.190	584326.420	0.16
90	375132.226	584326.577	7.12
S=41mp			

CALCULUL ANALITIC AL SUPRAFETEI STUDIATE


Nr. Pct.	Coordonate pct.de contur	Lungimi laturi D(i,i+1)	
	X [m]	Y [m]	
1	375199.941	584286.663	39.36
2	375215.341	584322.881	37.51
3	375179.629	584334.370	82.12
4	375101.714	584360.323	13.88
5	375097.390	584347.134	24.05
6	375074.122	584353.228	28.90
7	375046.929	584363.018	9.95
502	375037.939	584367.271	18.90
503	375029.152	584350.535	9.90
8	375038.113	584346.334	1.18
9	375039.287	584346.211	2.42
10	375041.638	584345.636	40.69
11	375081.154	584335.946	12.57
12	375093.330	584332.818	10.39
13	375103.442	584330.413	6.30
14	375109.699	584329.078	2.96
15	375109.883	584326.128	12.19
16	375106.281	584314.482	2.56
17	375108.726	584313.740	2.60
18	375111.080	584312.629	15.05
19	375125.418	584308.668	8.59
20	375133.677	584305.710	4.60
21	375138.116	584304.494	23.96
22	375161.034	584297.512	2.64
23	375163.637	584297.070	18.12
24	375180.983	584291.827	16.82
25	375197.239	584287.517	2.83
S = 5647.20mp			

SUPRAFATA-STUDIATA DRUM Ds 1511

Nr. Pct.	Coordonate pct.de contur	Lungimi laturi D(i,i+1)	
	X [m]	Y [m]	
8	375038.113	584346.334	18.87
7	375046.929	584363.018	9.95
502	375037.939	584367.271	18.90
503	375029.152	584350.535	9.90
S = 187.20mp			

CERTIFICAT DE APROBARE
Sistem de proiectie **STEREOGRAFIC 1970**
Sistem de referinta **geocentric MN 1975**

S.C. GEREM MINERVA S.R.L.
Blejoii sat Ploiesti
S.K.P. Calea Romanilor, Nr. 103
Clasificata in categoria A.N.C.P.I.
Tel: 0244/595321 Eoffice@gereminerva.ro
www.gereminerva.ro



Executant:
ing. **DIRSTAR M. Cristian**
Aut. N.C.P.I.
Seria RO-PH-F nr.0087
CATEGORIA B

Scara 1:1000
Data: mai 2014

PLAN TOPOGRAFIC
conf. Legii nr. 350/2001 cu modificarile si completarile ulterioare pentru intocmire PUZ, in scopul: Ridicare restrictie de construire si schimbare destinatie teren din zona de locuinte si functiuni complementare in zona mixta locuinte si institutii si servicii Sst = 5647.20mp

Proprietari:
IONESCU ANDREI, IONESCU FLORICA GEORGETA

Beneficiari:
IONESCU ANDREI, IONESCU FLORICA GEORGETA